

Syndicat Mixte de Production d'Eau Potable
du Sud Haute Marne

DEFINITION DES PERIMETRES DE PROTECTION
DES PRISES D'EAUX ISSUES DES LACS
DE LA MOUCHE, DE CHARMES ET DE LA LIEZ

Périmètres de protection
Réservoir de La Mouche

Plan des périmètres de protection
de la prise d'eau du Lac de La Mouche

MAIRIE DE SAINT-CIERGUES
06/07/2019
Echelle:
1:5000



21040-001-00
Mairie de Saint-Ciergues
14 100 044 044 (RUE DES ÉCOLES)
Mairie de Saint-Ciergues
Téléphone : 03 25 87 02 58
Téléfax : 03 25 88 97 41

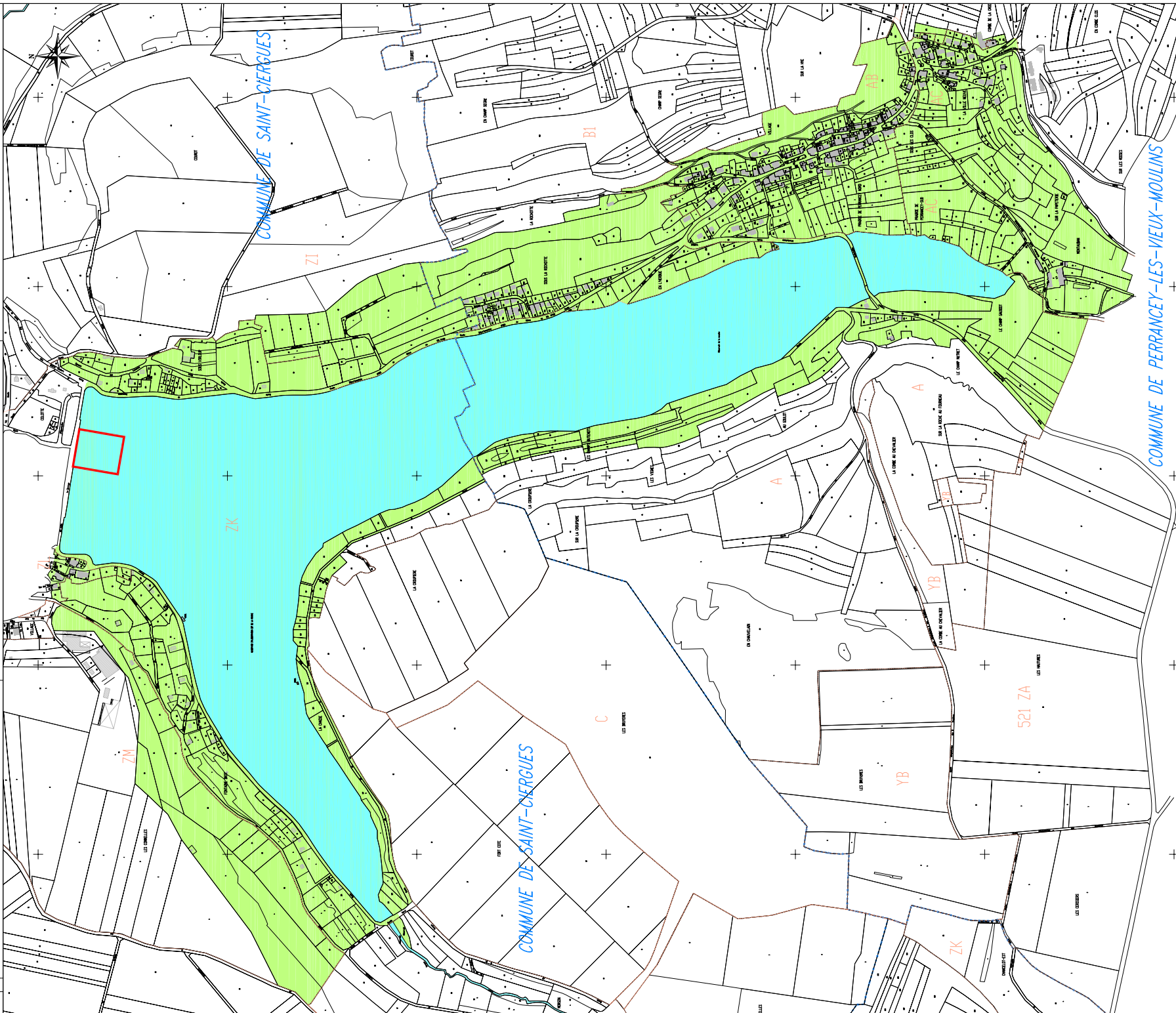
GRUPE MERLIN / Réf. doc : R10060-ER1-A810-FG-1-053

Incl.	Destinataire	Approuvé par	Date	Objet de la révision
A	F. ZADON	M. FROSTYER	10/11/2019	Création

Légende

- Périmètre de protection immédiate (cf plan détaillé du géomètre ci-dessous)
- Périmètre de Protection Rapprochée
- Limites communales
- Sections cadastrales

Plan du périmètre de protection immédiate



Département de la Haute-Marne (52)

**Syndicat Mixte de Production d'Eau Potable
du Sud Haute Marne**

DEFINITION DES PERIMETRES DE PROTECTION
DES PRISES D'EAUX ISSUES DES LACS
DE LA MOUCHE, DE CHARMES ET DE LA LIEZ

Périmètres de protection
Réservoir de Charmes

Plan des périmètres de protection
de la prise d'eau du Lac de Charmes

SCHEMA
PROTECTORIALE



100000
1:50000
1:25000
1:12500
1:6250
1:3125

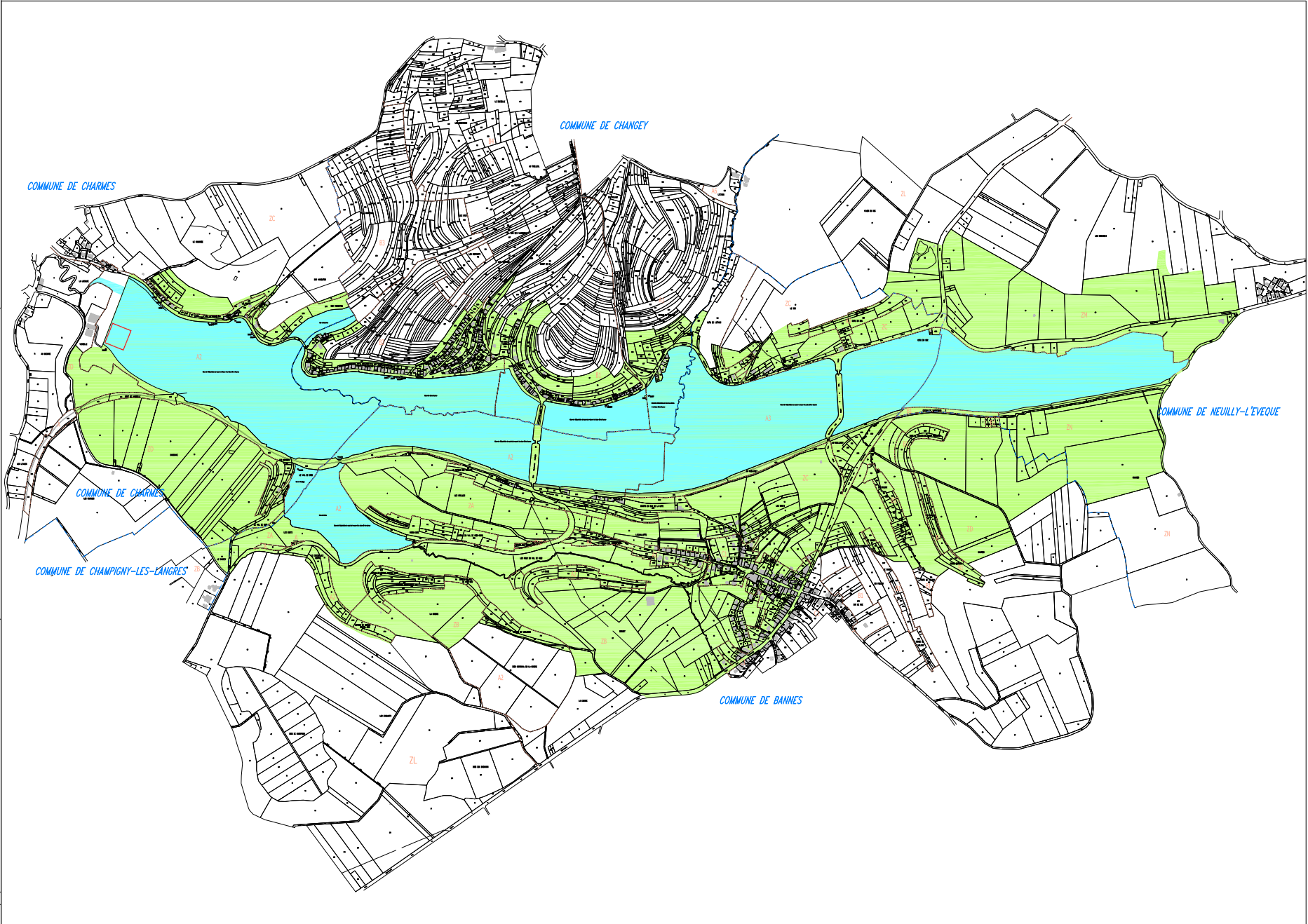
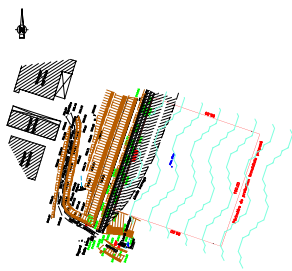
GROUPES MERLIN (RUE DE LA VITICULTURE - 44000 - VITTE - FRANCE)

N°	PROJET	RELEVÉ	DATE	ÉLÉMENT	ÉTAT DE LA PROTECTION
1	LA MOUCHE	2008/08	2008/08	PROTECTION	PROTECTORIALE
2	CHARMES	2008/08	2008/08	PROTECTION	PROTECTORIALE
3	LA LIEZ	2008/08	2008/08	PROTECTION	PROTECTORIALE

LEGÈRE

- Périmètre de protection immédiate (200m autour du point de prélèvement)
- Périmètre de protection éloignée
- Réseau de distribution
- Infrastructures

Plan du périmètre de protection immédiate



Syndicat Mixte de Production d'Eau Potable du Sud Haute Marne

DEFINITION DES PERIMETRES DE PROTECTION DES PRISES D'EAUX ISSUES DES LACS DE LA MOUCHE, DE CHARMES ET DE LA LIEZ

Périmètres de protection

Plan des périmètres de protection de la prise d'eau du Lac de La Liez

AMMONTIEMENT
PRODIGES
SCALETTE
1:1000



ZONE MILIEU
de la commune
de la Haute-Marne
Mairie - 52100 LANGRES
Téléphone : 03 25 87 02 58
Vendredi 10h30-12h30

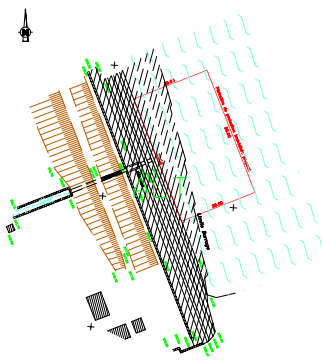
GRUPPE MERLIN | Réf. doc. : RT2000-ERI-AM0-PS-1-052

N°	Etat des	Approuvé par	Date	Objet de la révision
1	ÉLABORÉ	MAIRIE/009	18/10/2021	Création

Légende

- Périmètre de protection immédiate (100m autour du point de prélèvement)
- Périmètre de protection rapprochée
- Réseau communal
- Secteur cadastré

Plan du périmètre de protection immédiate



COMMUNE DE PEIGNÉY

COMMUNE D'ORBIGNY-AU-VAL

COMMUNE DE LECÉY

COMMUNE DE CHATENAY-MACHERON